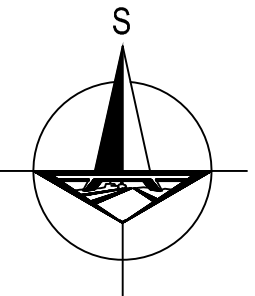





- LEGENDA ČAR:
- HRANICE ZÁJMOVÉHO ÚZEMÍ (DOČASNÝ ZÁBOR)
 - HRANICE TRVALÉHO ZÁBORU
 - VODNÍ HLADINA TRVALÁ (KORYTO)

- LEGENDA PLOCH:
- PLOCHA ZAŘÍZENÍ STAVENÍŠTĚ, DEPONIE ZEMINY
 - PLOCHA MIMO ZÁJMOVÉ ÚZEMÍ
 - PLOCHA TRVALÉHO ZATRAVNĚNÍ
 - PLOCHA DOČASNÉHO ZATRAVNĚNÍ

- LEGENDA NÁVRHU:
- NÁVRH PBPO
 - OSA TOKU, STANIČENÍ
 - NÁVRH PBPO - DALŠÍ ETAPY, VÝHLED




OBJEDNATEL




POVODÍ MORAVY, s. p.
Dřevařská 11, 602 00, Brno

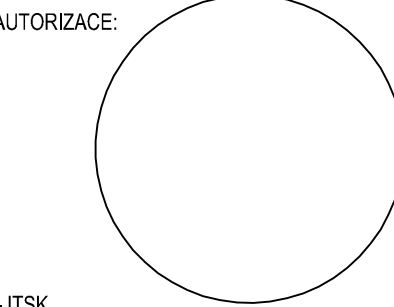
ZHOTOVITEL



SDRUŽENÍ MORAVA-OLMOUC
DOPRAVOPROJEKT BRNO a.s.
Kounicova 271/13, 602 00 BRNO




HYCO PROJEKT a.s.
Převorská 55, 821 02 BRATISLAVA



SO 02.3.2

VÝŠKOVÝ SYSTÉM : Bp
SOÚŘADNICOVÝ SYSTÉM : S-JTSK

ŘEDITEL ATELIÉRU	ING. VLADIMÍR NAVRÁTIL	 Kounicova 271/13, 602 00 BRNO tel. +420 549 123 111
HLAVNÍ INŽENÝR PROJEKTU	ING. JOZEF KRČMÁŘIK	
ZODPOVĚDNÝ PROJEKTANT	ING. PETR HUSÁK	
VYPRACOVAL	ING. PETR HUSÁK	
KONTROLOVAL	ING. VLADIMÍR NAVRÁTIL	
NÁZEV AKCE	Morava, km 230,728-231,934- přírodě blízká PO na pravém břehu a napojení levobřežního ramene	
NÁZEV ČÁSTI	SO 02.3.2a REVITALIZACE NIVY - ZATRAVNĚNÍ ÚZEMÍ URČENÉHO K ROZVLIVUM	
PRÍLOHA	SITUACE	
DATUM		12/2021
FORMÁT		8x44
MĚRÍTKO		1:2 000
Č. ZAKÁZKY		19-036
ÚČEL		DUSP
Č. SOUPRAVY		Č. PRÍLOHY
		2